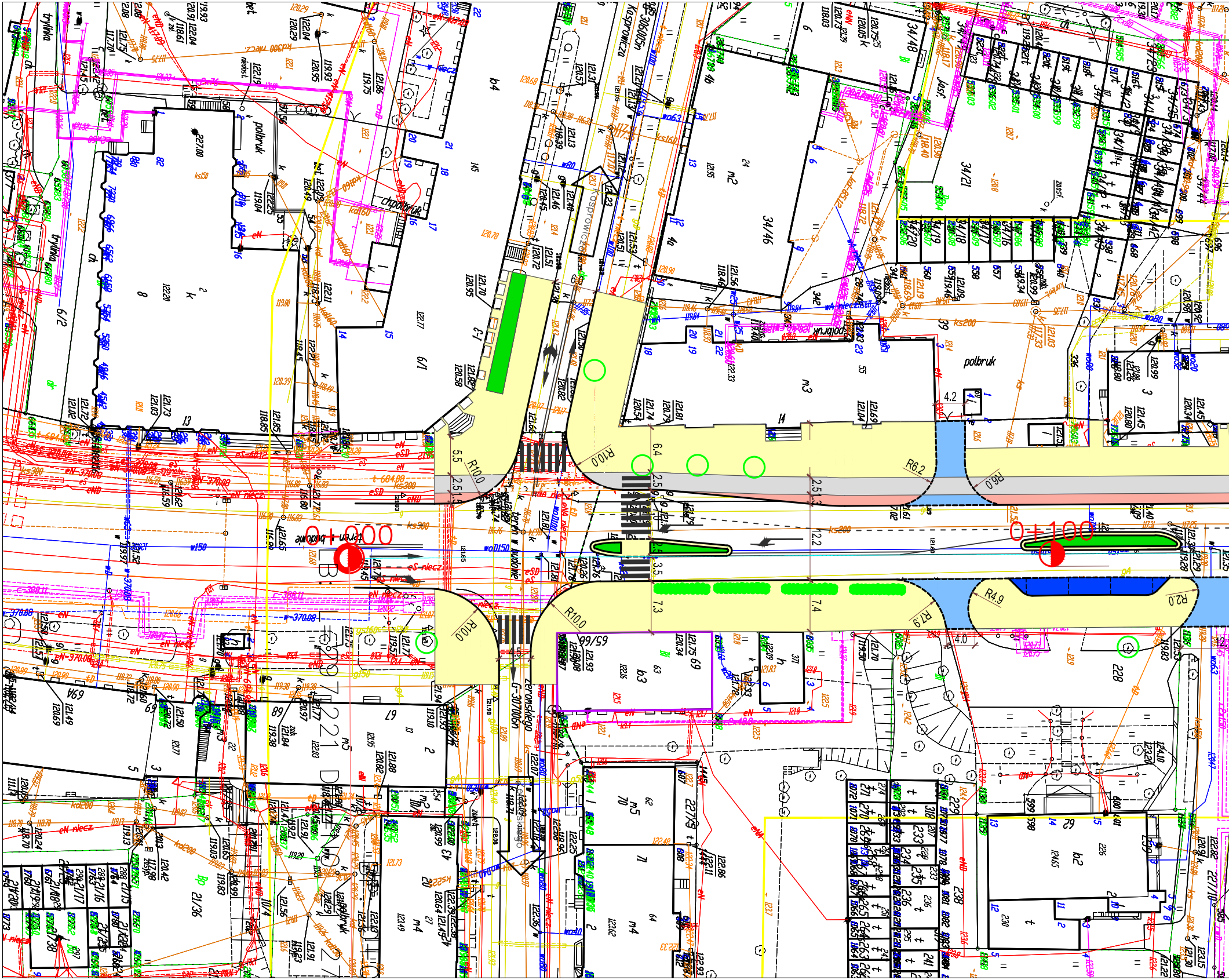
0+000
0+100
Kasprowicza
Żeromskiego
polbruk
teren w budowie
R10.0
R10.0
R10.0
R10.0
R6.2
R6.0
R4.9
R2.0
R7.9
5.5
6.4
2.5
12.2
3.5
7.3
7.4
4.5
4.0
4.2
ks300
ks200
m3
m2
14
13
6/1
8
2/9
34/46
34/21
228
b3
b4
b2
w150
eN
eS
eSD

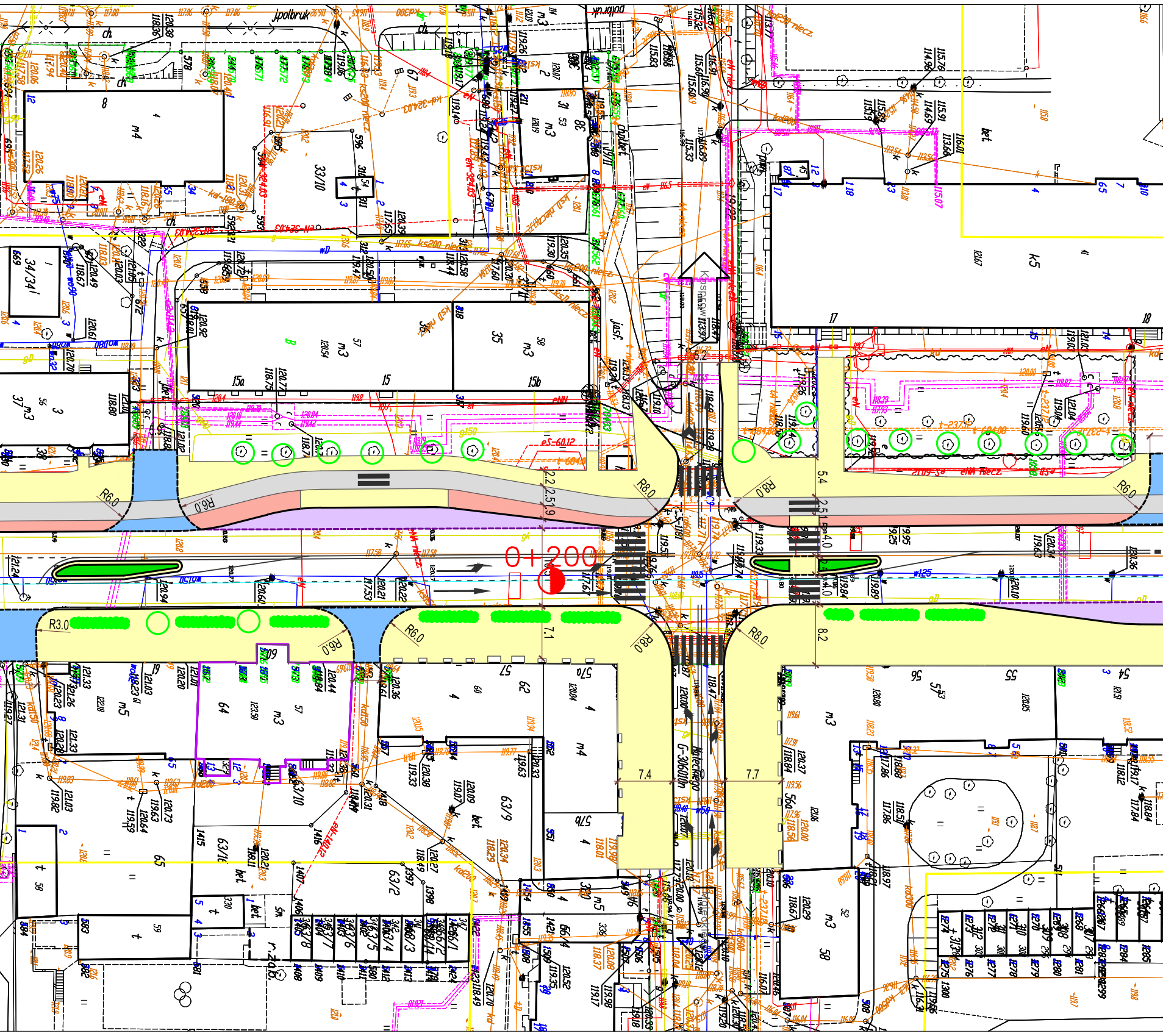
0+200
R3.0
R6.0
R6.0
R6.0
R6.0
R8.0
R8.0
R8.0
R8.0
R8.0
7.1
7.4
7.7
8.2
5.4
2.2
2.5
1.9
2.5
4.0
jpolbruk
K5
17
18
15a
15
15b
35
33/10
34/34
63/9
63/2
63/10
57a
57b
56a
64
65
eS-60.12
t-60400
G-300/0/n
ks200 niecz.
eN-32403
eN niecz.
bet.
m3
m4
m5

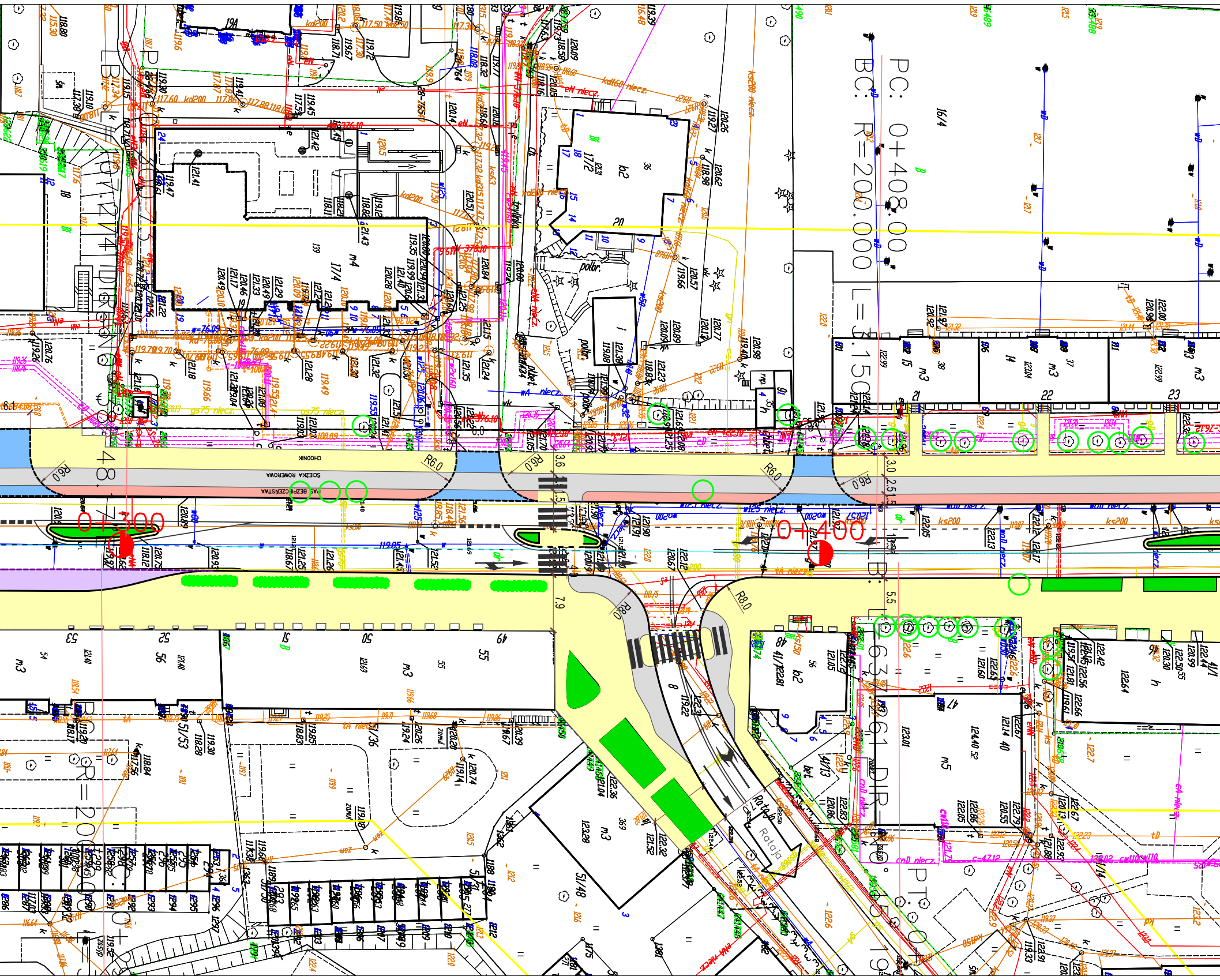
PC: 0+408.00
BC: R=200.000 L=3.150
0+300
0+400
R6.0
R8.0
CHODNIK
ŚCIEŻKA ROWEROWA
PAS BEZPIECZEŃSTWA
Rataja
17/4
16/4
m3
m4
m5
b2
polbr.
kd200
kd160 niecz.
ks200
ks200 niecz.
eN niecz.
gs75 niecz.
3.6
3.0
2.5
1.5
5.5
7.9
4.0

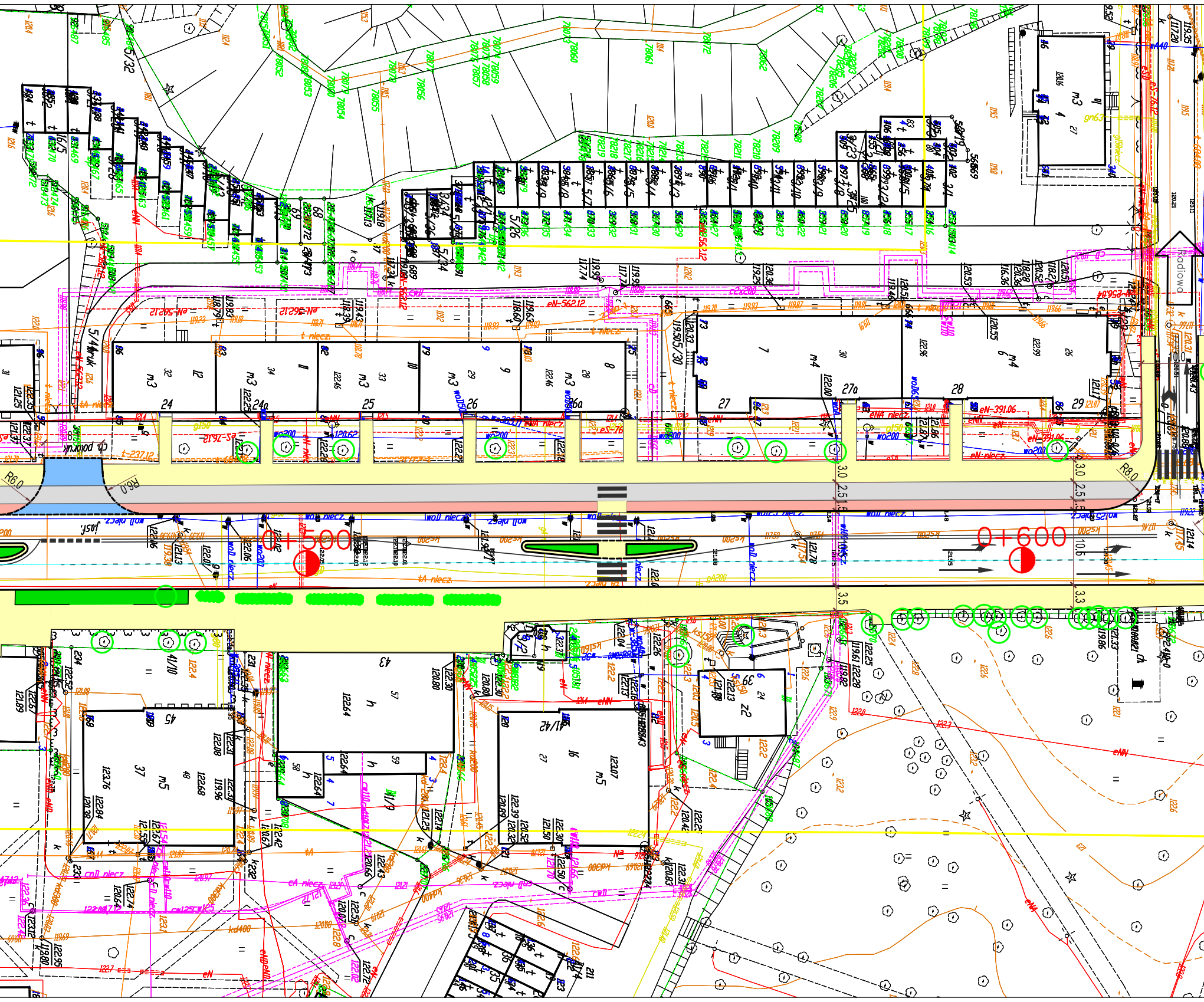
0+500
0+600
R6.0
R8.0
3.0
2.5
1.5
3.5
3.3
10.6
eN-562.12
eN-391.06
wo200
wo200
woD niecz.
t niecz.
eNA niecz.
eN niecz.
m3
m4
m5
24
24a
25
26
26a
27
27a
28
29
43
45
37
41/42
5/32
5/26
Radiowa
cD poziom
kd400

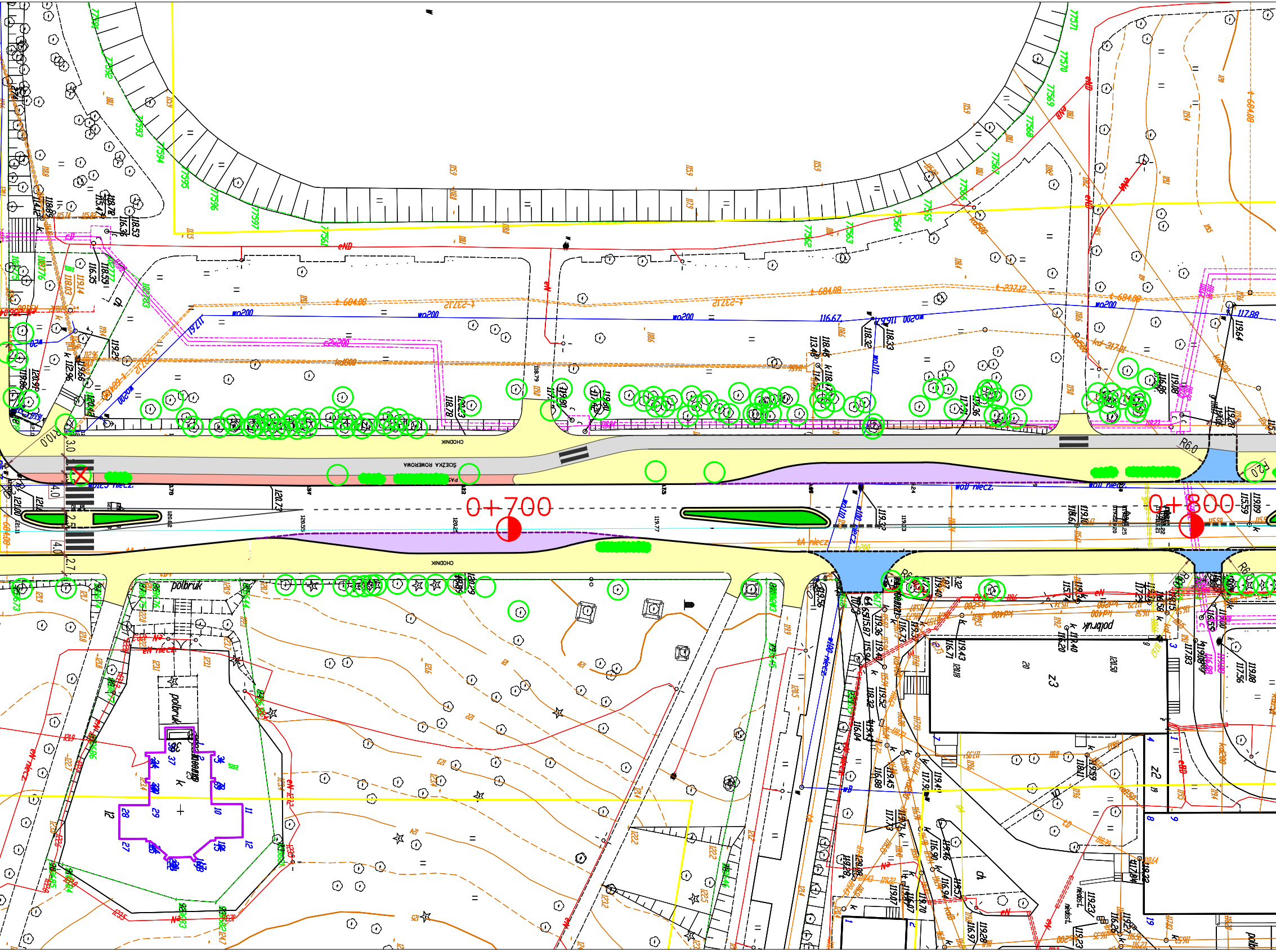
0+700
0+800
CHODNIK
ŚCIEŻKA ROWEROWA
CHODNIK
R10.0
R6.0
R2.0
3.0
4.0
2.5
4.0
2.7
polbruk
polbruk
wo200
wo200
wo200
wo200
kd800
kd-317.41
woD niecz.
wo110
wo100 niecz.
eND
eN niecz.
+684.08
+237.12
z3
z2
120.73
120.55
119.77
119.33
119.22
117.88
116.67

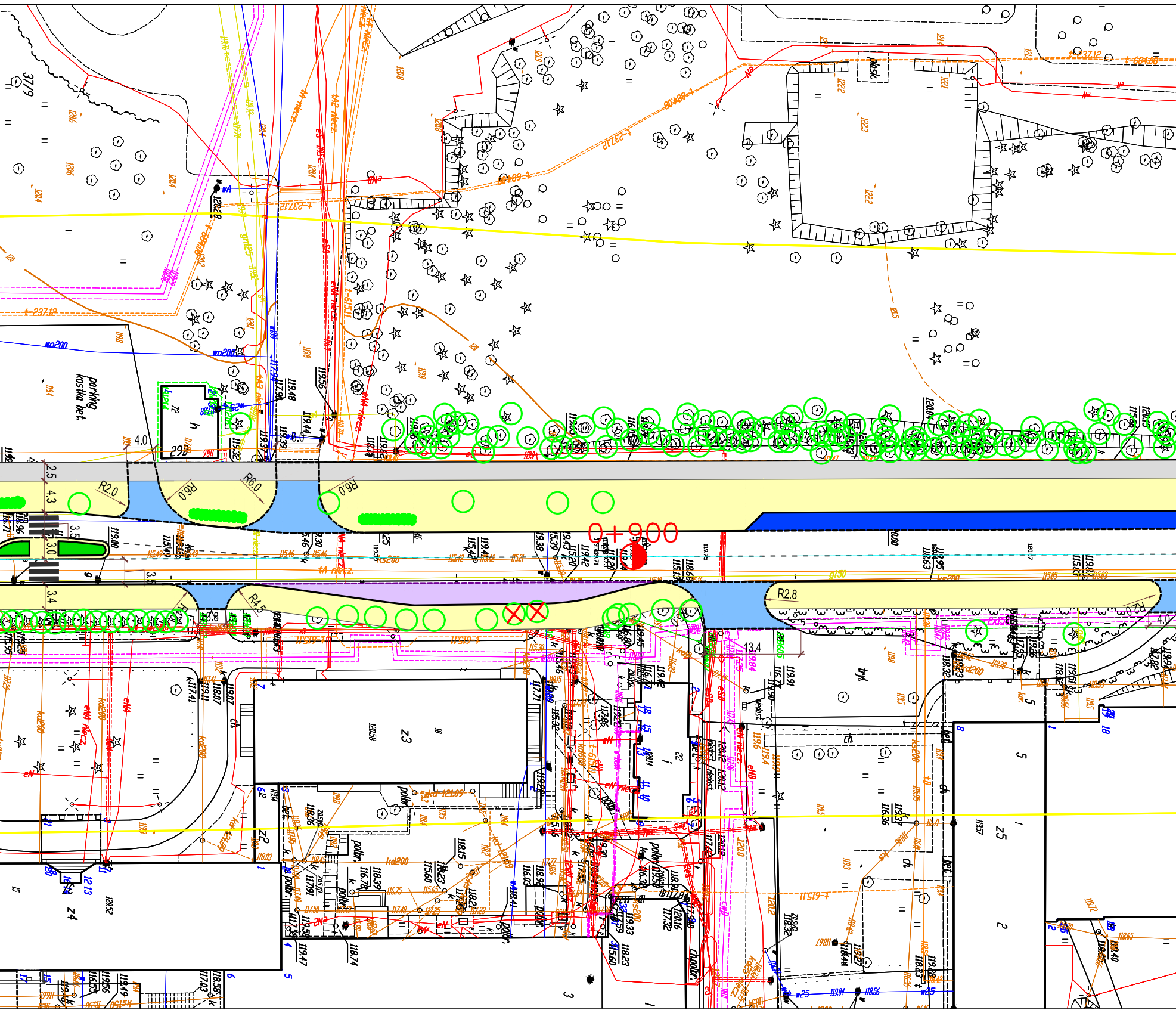
0+900
parking kostka bet.
R2.0
R6.0
R6.0
R6.0
R4.5
R2.8
4.0
2.5
4.3
3.5
3.0
3.5
3.4
13.4
4.0
z2
z3
z4
z5
ch
tyl
pawilon
polbr.
kd200
wo200
kd200
kd200
t-237,12
t-604,08

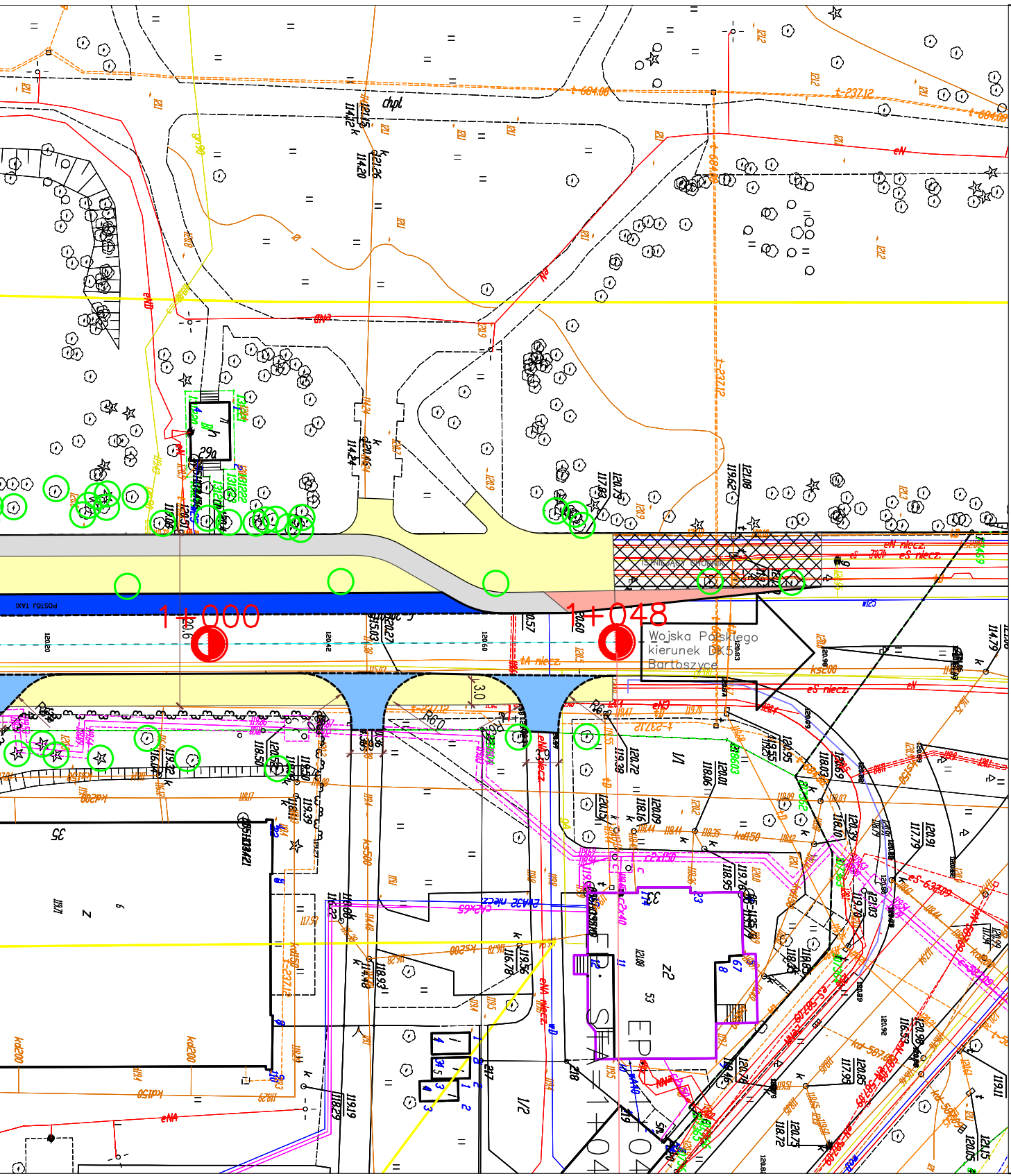
1+000
1+048
Wojska Polskiego
kierunek DK51
Bartoszyce
POSTÓJ TAXI
ISTNIEJĄCY CHODNIK
chpl
3.0
R6.0
35
I/I
I/2
EP

LEGENDA

▭	KRAWĘŻNIK BETONOWY WYSTAJĄCY 12 cm
▭	KRAWĘŻNIK BETONOWY WTOPIONY
▭	OBRZEŻE BETONOWE
▭	KRAWĘŻNIK KAMIENNY WTOPIONY
▭	OŚ JEZDNI
🟩	PROPONOWANA ZIELEŃ
▭	TOR RUCHU ZEWNĘTRZNEJ KRAWĘDZI POJAZDU
▭	ZABUDOWANIA ZABYTKOWE
▨	ŚCIEŻKA ROWEROWA O NAWIERZCHNI BITUMICZNEJ
🟪	NAWIERZCHNIA Z KOSTKI KAMIENNEJ
🟨	CHODNIK O NAWIERZCHNI Z KOSTKI BETONOWEJ
🟦	NAWIERZCHNIA Z KOSTKI BETONOWEJ
🟥	PAS BEZPIECZEŃSTWA O NAWIERZCHNI Z KOSTKI KAMIENNEJ
🟦	ZATOKI PARKINGOWE O NAWIERZCHNI Z KOSTKI BETONOWEJ
○	ISTNIEJĄCE DRZEWA
☒	DRZEWA PRZEZNACZONE DO WYCIĘCIA

Inwestor:

Urząd Miasta Olsztyn

Plac Jana Pawła II 1, 10-101 Olsztyn

Jednostka projektowa:

ARKAS-PROJEKT

ARKAS-PROJEKT
Sp. z o.o. Sp. K.

ul. Piłsudskiego 75A bud. B, 10-460 Olsztyn, tel: (+089) 532 45 00, fax: (+089) 532 45 10

Numer sprawy: JRP.I.272.1.2012

Nazwa dokumentacji:

Wykonanie wielowariantowej koncepcji, programu funkcjonalno-użytkowego oraz opracowań towarzyszących dla przebudowy Al. Wojska Polskiego w Olsztynie na odcinku od ul. Żeromskiego do Al. Sybiraków

Koncepcja - Wariant W4

Plan Sytuacyjny

Główny projektant:	mgr inż. Arkadiusz Obidziński	w specjalności drogowej WAM/0014/POOD/08	Podpis:
	inż. Marcin Tomaszewski		Podpis:
Sprawdzający:	mgr inż. Krystian Obidziński	w specjalności drogowej WAM/0096/POOD/09	Podpis:

Nr arch.:	Stadium:	Data:	Skala:	Nr rys.:
114-ARKAS/OLS/2013	koncepcja	03.2013	1:500	1.1