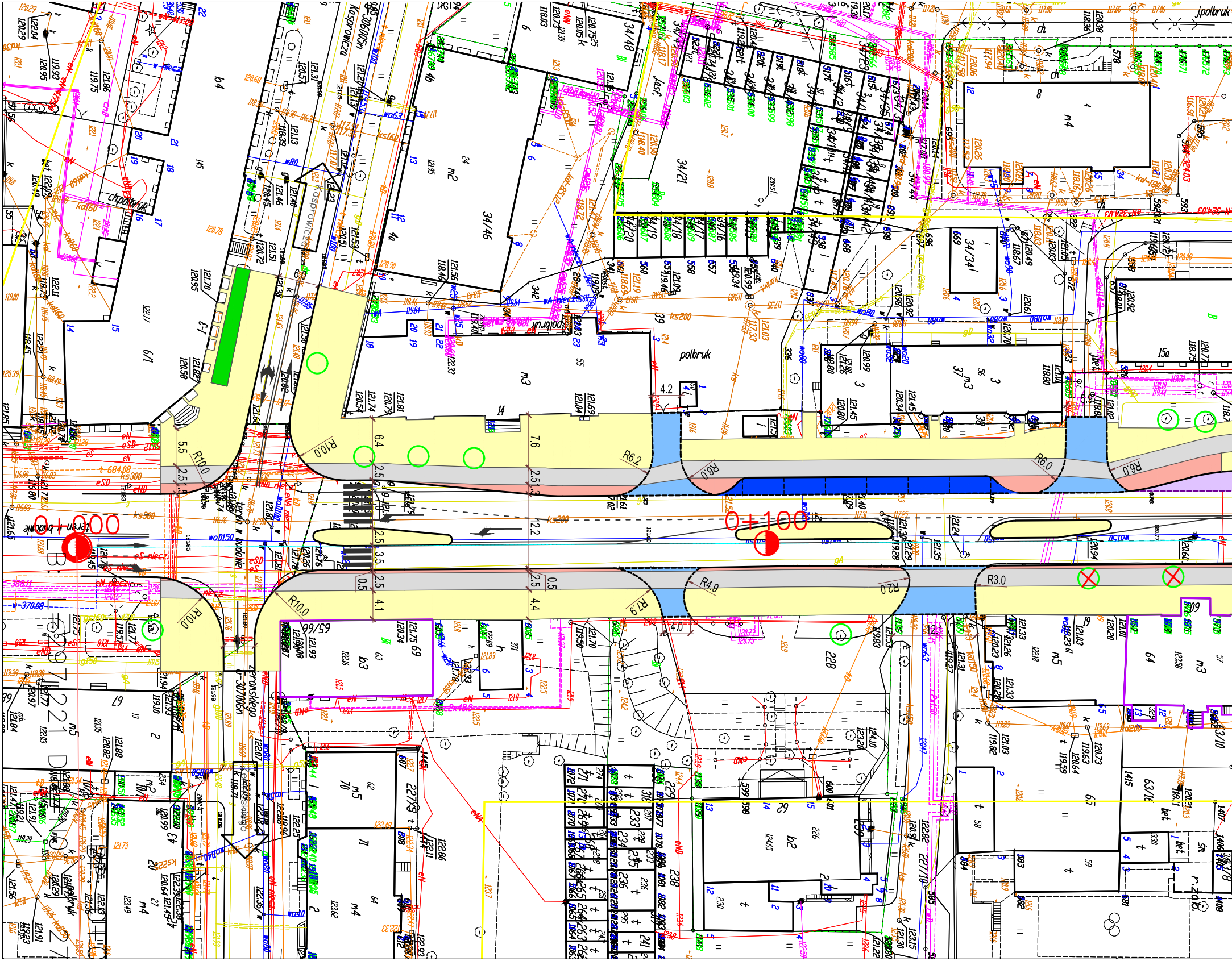
0+000
0+100
Kasprowicza
Żeromskiego
polbruk
jpolbruk
R10.0
R6.2
R6.0
R4.9
R2.0
R3.0
5.5
2.5
6.4
7.6
12.2
3.5
4.1
4.4
4.2
4.0
0.5
m3
m4
m5
34/21
34/46
34/48
34/34
eN
eSD
ks300
ks200
wo150

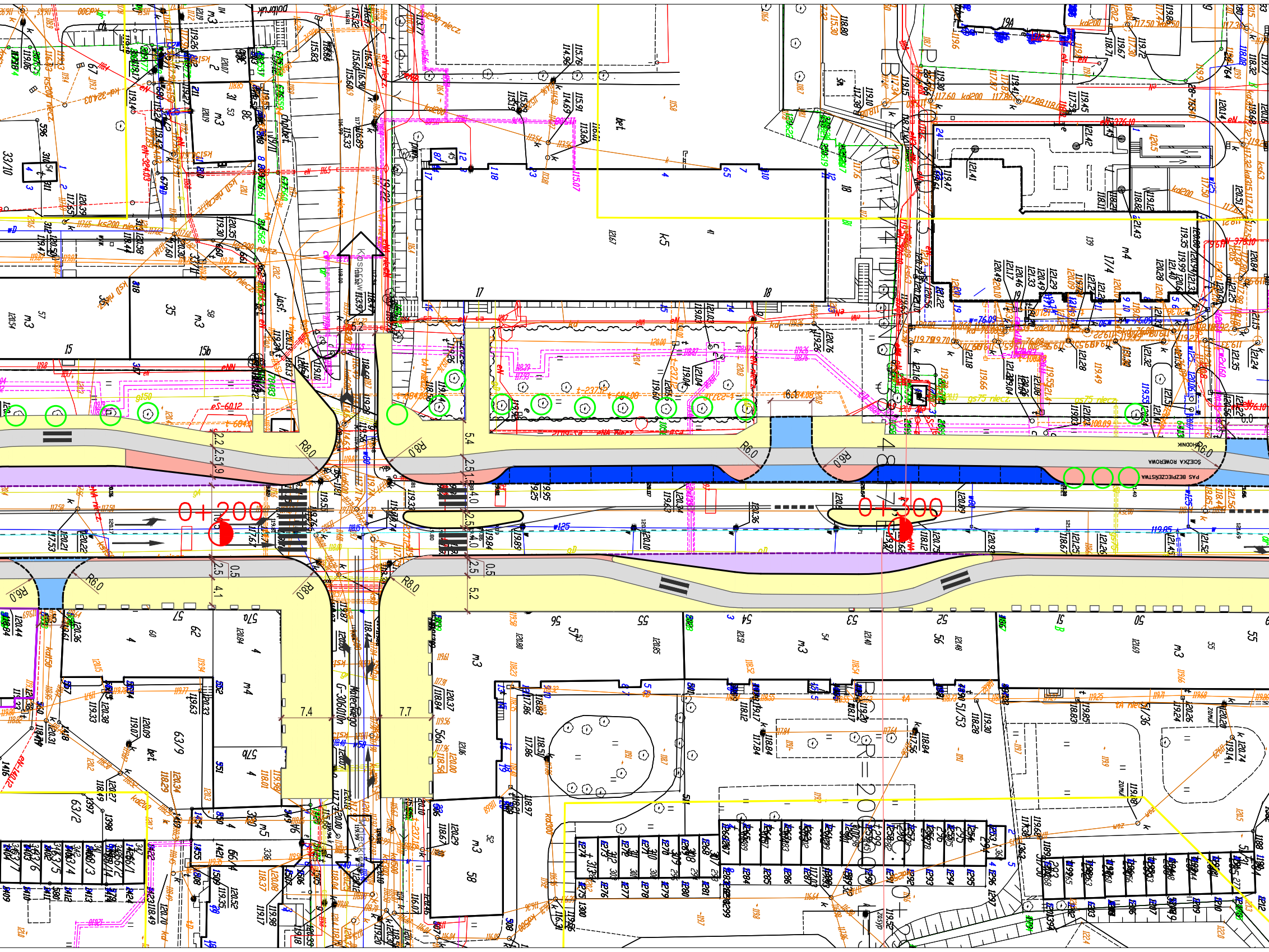
0+200
0+300
R8.0
R8.0
R8.0
R8.0
R6.0
R6.0
R6.0
R6.0
R8.0
2.2
2.5
1.9
2.5
0.5
4.1
5.4
2.5
1.8
4.0
2.5
4.0
2.5
0.5
5.2
7.4
7.7
6.1
CHODNIK
ŚCIEŻKA ROWEROWA
PAS BEZPIECZEŃSTWA
Kościuszki
Chopina
Mickiewicza
17
18
15
15b
35
4
m3
m4
m5
bet.
w125
kd200
eN

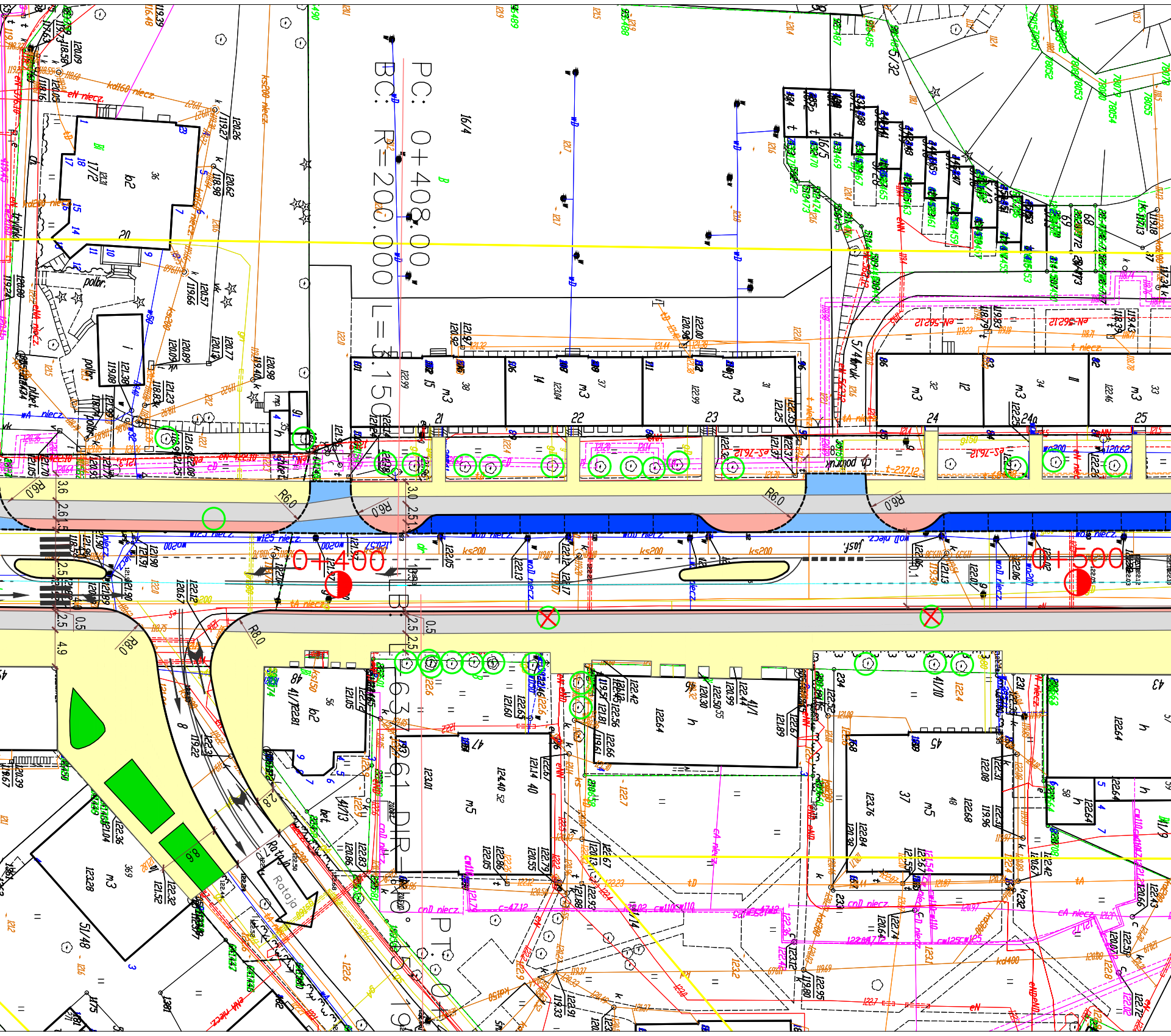
PC: 0+408.00
BC: R=200.000
0+400
0+500
R6.0
R8.0
ks200
Rataja
polbr.
kd160 niecz.
ks200 niecz.

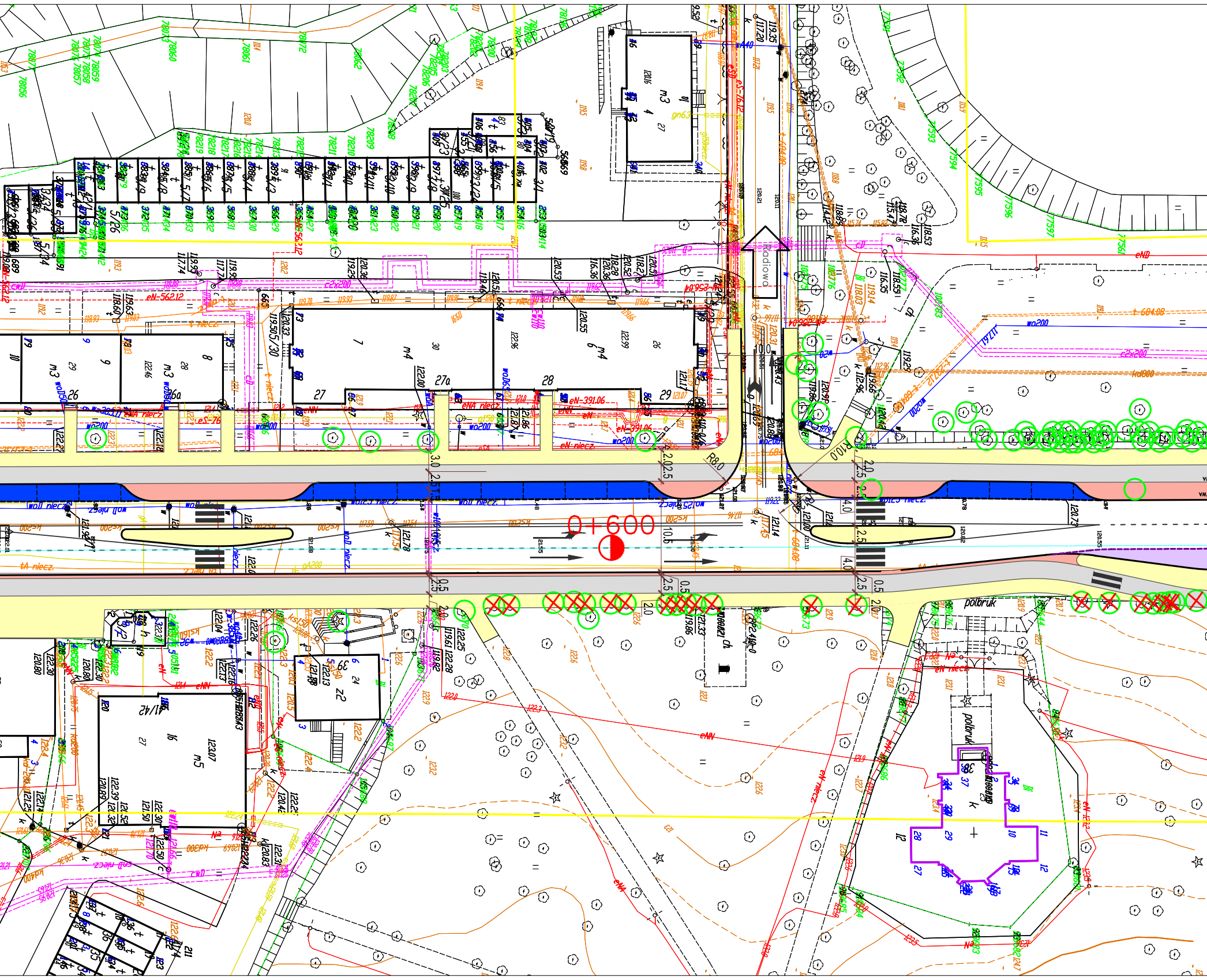

0+600
Radiowa
R8.0
R10.0
polbruk
polbruk
27a
28
29
27
26
26a
41/42
m3
m4
m5
eN-562.12
eN-391.06
eN niecz.
eNN
eNA niecz.
wo200
wol niecz.
c2x200
kd800
ks200
gA200
cwD

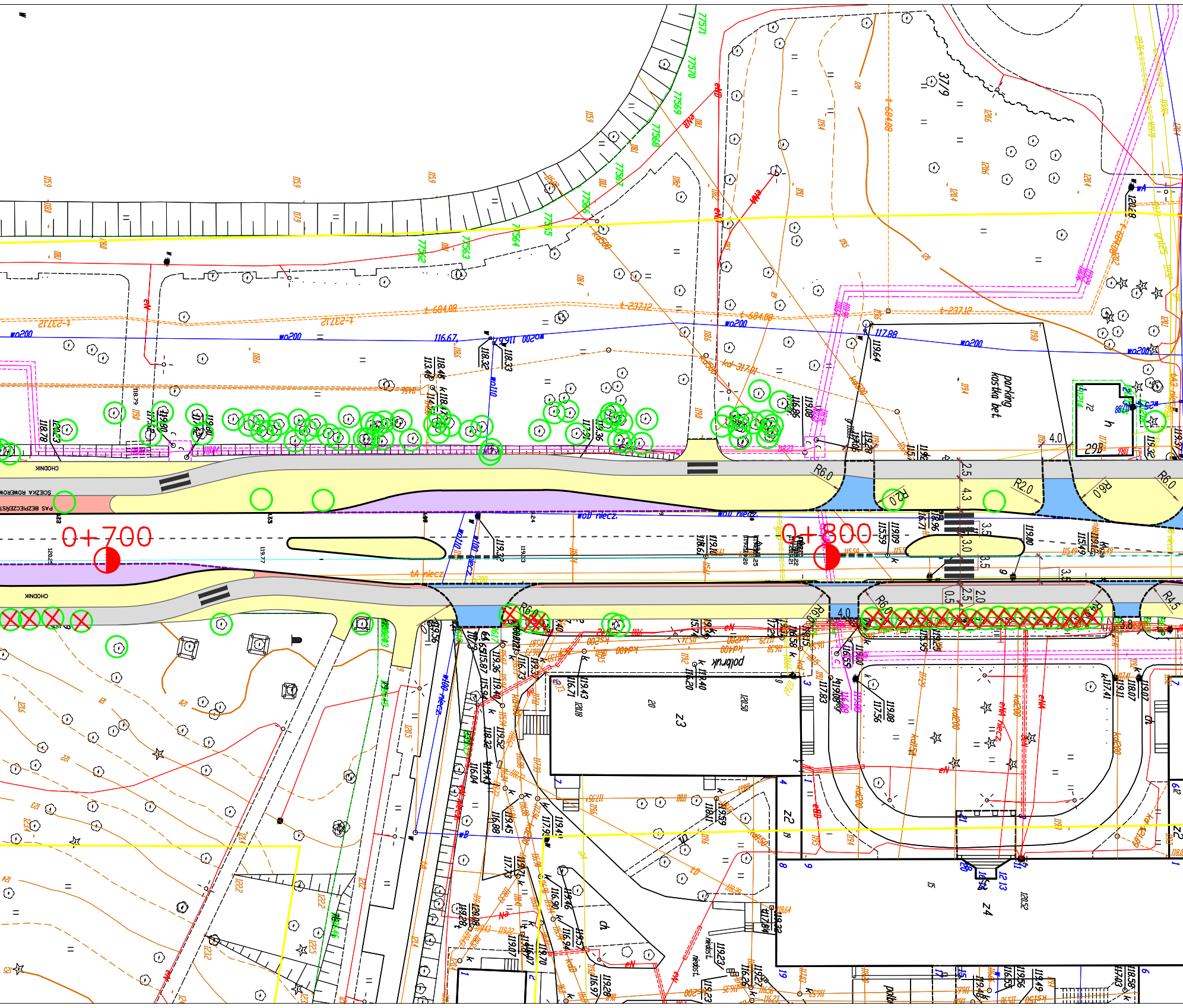
0+700
0+800
CHODNIK
ŚCIEŻKA ROWEROWA
PAS BEZPIECZEŃST
CHODNIK
parking
kostka bet.
polbruk
wo200
wo110
t-684.08
t-237.12
kd 317.01
kd500
eN
nN
R6.0
R2.0
R4.5
4.0
2.5
4.3
3.5
3.0
2.0
0.5
116.67
117.88
119.64
119.00
3/79
Z2
Z3
Z4
ch
h

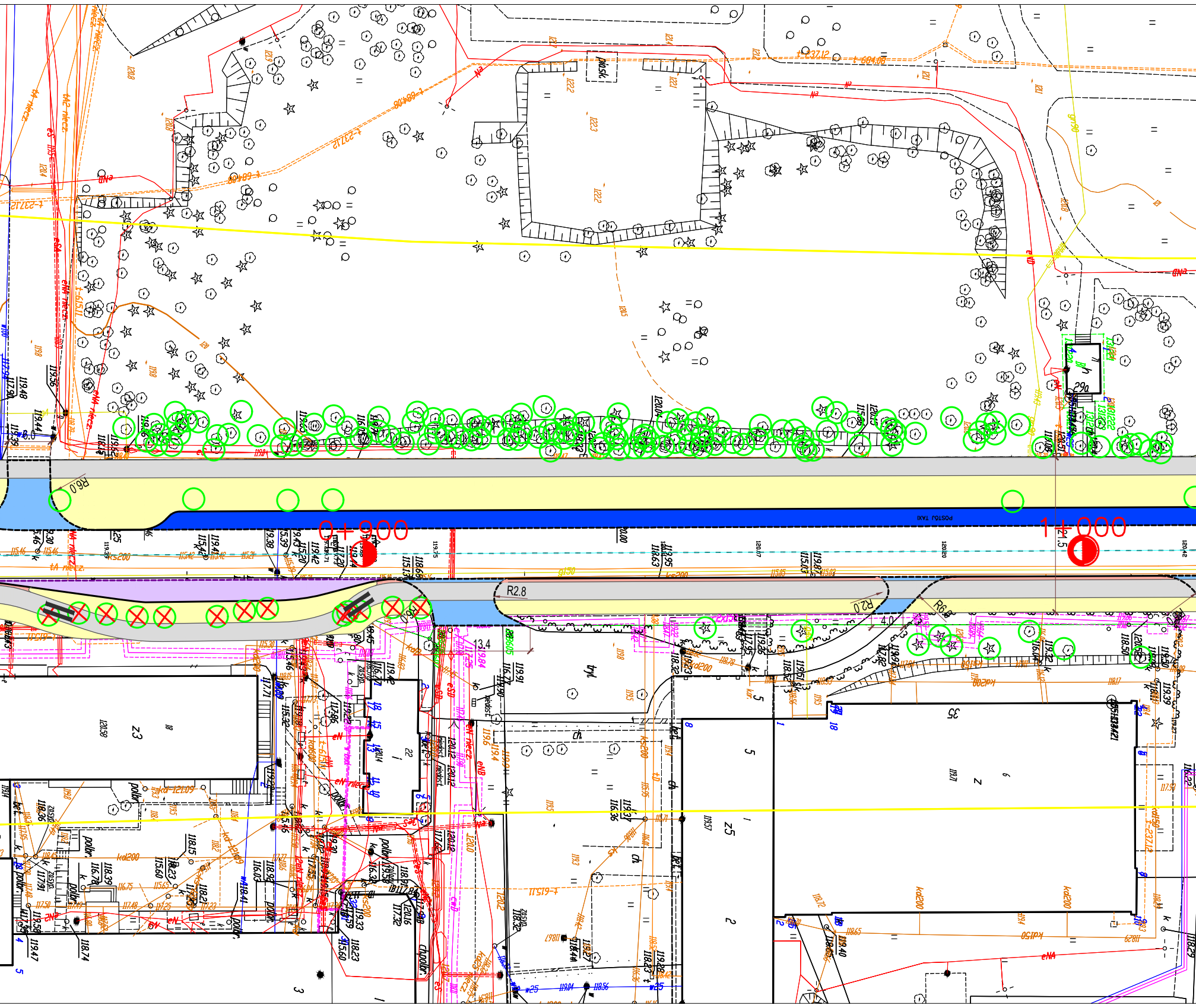
0+900
1+000
POSTOJ TAXI
R6.0
R2.8
R2.0
R6.0
13.4
4.0
29a
35
z3
z5
22
tyl
ch
plask.
kd200
ks200
gł50
eN
eA
eNd
eNA
tA niecz.
eN niecz.
t-237.12
t-604.08
polbr.
chodn.
kd-121.09

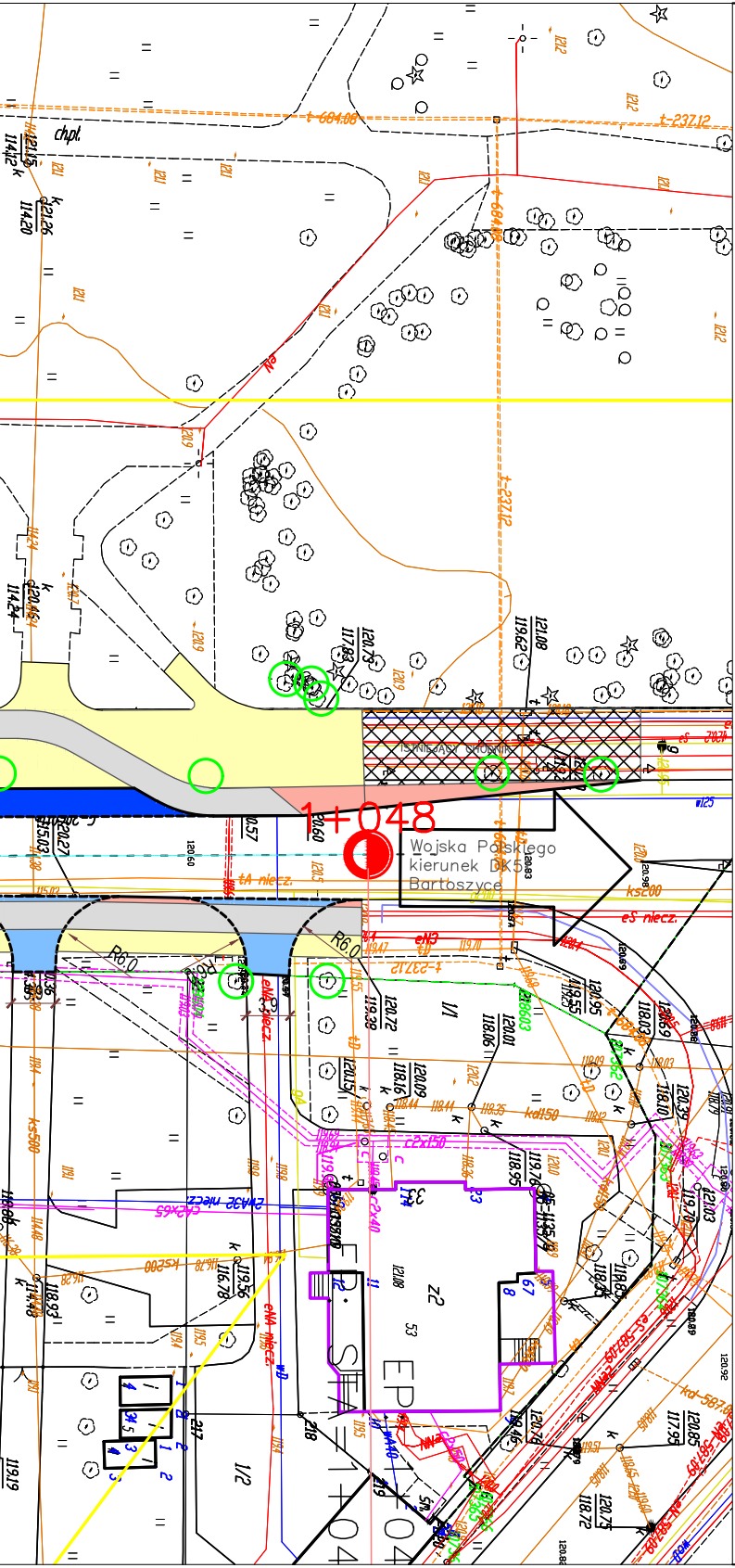
Wojska Polskiego
kierunek DK51
Bartoszyce
1+048
R6,0
R6,0
chpl.
ISTNIEJĄCY CHODNIK
t-237,12
t-684,08
eS niecz.
eN niecz.
tA niecz.
ks200
kd150
cZx150
3
5
1/1
1/2
EP

LEGENDA

▬	KRAWĘŻNIK BETONOWY WYSTAJĄCY 12 cm
- - -	KRAWĘŻNIK BETONOWY WTOPIONY
▬	OBRZEŻE BETONOWE
- - -	KRAWĘŻNIK KAMIENNY WTOPIONY
- - -	OŚ JEZDNI
▬	TOR RUCHU ZEWNĘTRZNEJ KRAWĘDZI POJAZDU
☐	ZABUDOWANIA ZABYTKOWE
▨	ŚCIEŻKA ROWEROWA O NAWIERZCHNI BITUMICZNEJ
▨	NAWIERZCHNIA Z KOSTKI KAMIENNEJ
🟨	CHODNIK O NAWIERZCHNI Z KOSTKI BETONOWEJ
🟦	NAWIERZCHNIA Z KOSTKI BETONOWEJ
🟥	PAS BEZPIECZEŃSTWA O NAWIERZCHNI Z KOSTKI KAMIENNEJ
🟦	ZATOKI PARKINGOWE O NAWIERZCHNI Z KOSTKI BETONOWEJ
○	ISTNIEJĄCE DRZEWA
⊗	DRZEWA PRZEZNACZONE DO WYCIĘCIA

Inwestor:

Urząd Miasta Olsztyn

Plac Jana Pawła II 1, 10-101 Olsztyn

Jednostka projektowa:

ARKAS-PROJEKT

ARKAS-PROJEKT
Sp. z o.o. Sp. K.

ul. Piłsudskiego 75A bud. B, 10-460 Olsztyn, tel: (+089) 532 45 00, fax: (+089) 532 45 10

Numer sprawy: JRP.I.272.1.2012

Nazwa dokumentacji:

Wykonanie wielowariantowej koncepcji, programu funkcjonalno-użytkowego oraz opracowań towarzyszących dla przebudowy Al. Wojska Polskiego w Olsztynie na odcinku od ul. Żeromskiego do Al. Sybiraków

Koncepcja - Wariant W4B

Plan Sytuacyjny

Główny projektant:
mgr inż. Arkadiusz Obidziński
w specjalności drogowej
WAM/0014/POOD/08
Podpis:

inż. Marcin Tomaszewski
Podpis:

Sprawdzający:
mgr inż. Krystian Obidziński
w specjalności drogowej
WAM/0096/POOD/09
Podpis:

Nr arch.:	Stadium:	Data:	Skala:	Nr rys.:
114-ARKAS/OLS/2013	koncepcja	03.2013	1:500	1.1