

ZMIANA MIEJSCOWEGO PLANU ZAGOSPODAROWANIA PRZESTRZENNego MIASTA OLSZTYNA TERENÓW ZIELENI WOKÓŁ STAREGO MIASTA PRZY ULICY FELIKSA NOWOWIEJSKIEGO – DLA TERENU USŁUG 2UT

PROJEKT

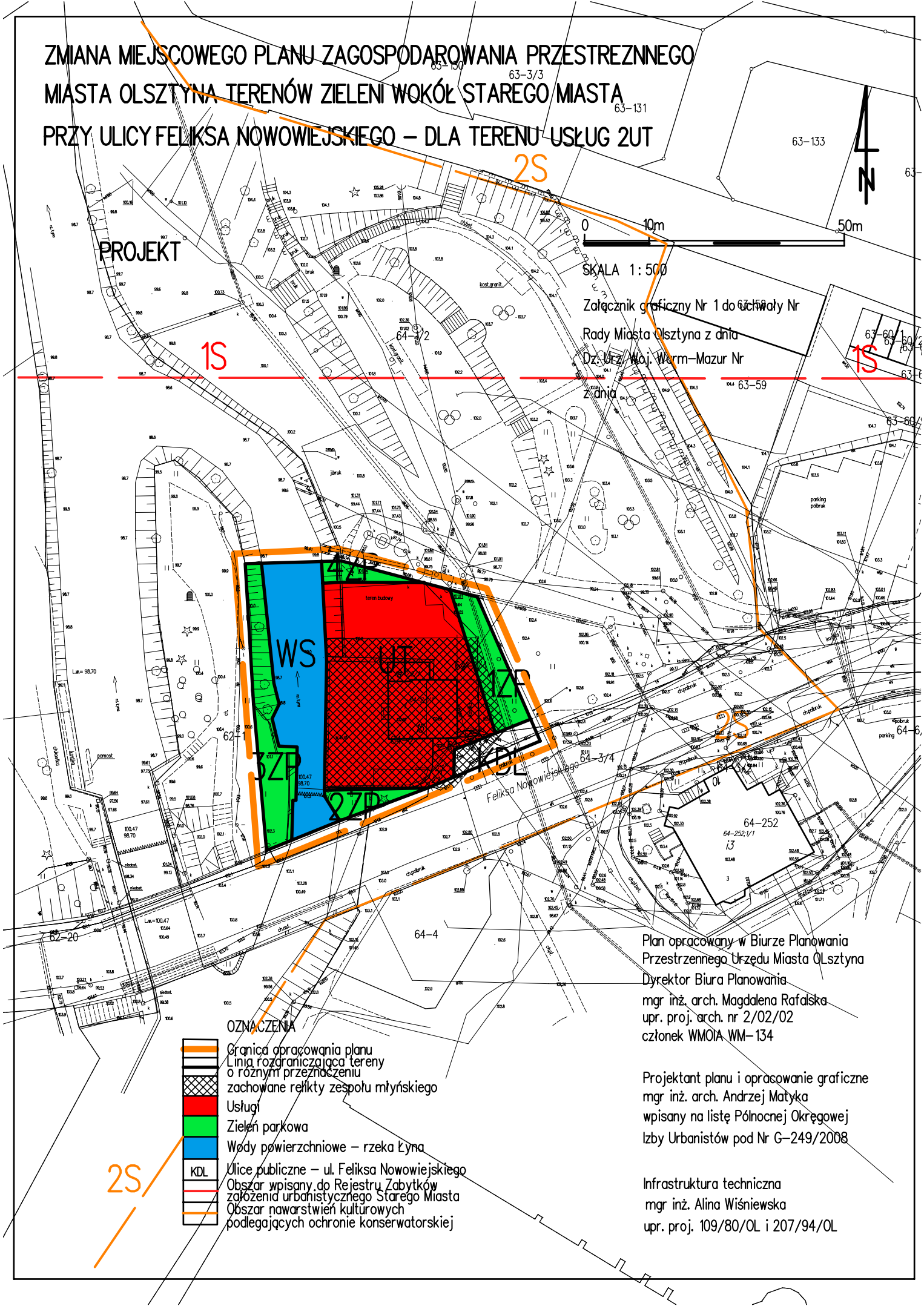
1S

2S











1S

SKALA 1:500

Załącznik graficzny Nr 1 do uchwały Nr
 Rady Miasta Olsztyna z dnia
 Dz. Urz. Woj. Warm-Mazur Nr
 z dnia 63-59



OZNACZENIA

-  Granica opracowania planu
-  Linia rozgraniczająca tereny o różnym przeznaczeniu
-  zachowane relikty zespołu młyńskiego
-  Usługi
-  Zielen parkowa
-  Wody powierzchniowe – rzeka Łyna
-  Ulice publiczne – ul. Feliksa Nowowiejskiego
-  Obszar wpisany do Rejestru Zabytków
-  Obszar pawarstwien kulturowych
-  podlegających ochronie konserwatorskiej

Plan opracowany w Biurze Planowania
 Przestrzennego Urzędu Miasta Olsztyna
 Dyrektor Biura Planowania
 mgr inż. arch. Magdalena Rafalska
 upr. proj. arch. nr 2/02/02
 członek WMOiA WM-134

Projektant planu i opracowanie graficzne
 mgr inż. arch. Andrzej Matyka
 wpisany na listę Północnej Okręgowej
 Izby Urbanistów pod Nr G-249/2008

Infrastruktura techniczna
 mgr inż. Alina Wiśniewska
 upr. proj. 109/80/OL i 207/94/OL