

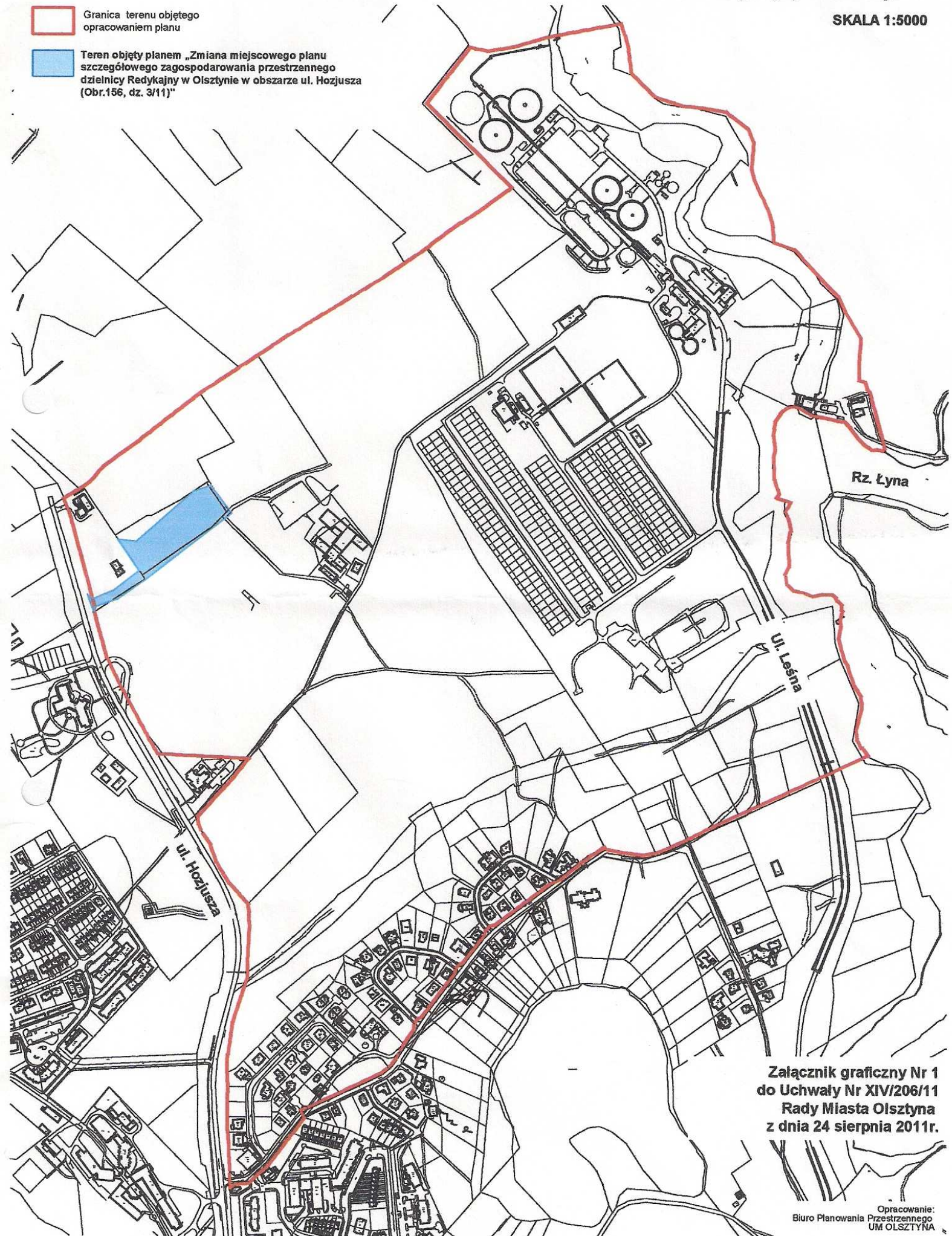


Obszar opracowania „Miejscowego planu zagospodarowania przestrzennego dla terenu położonego w rejonie Oczyszczalni Ścieków ŁYNA, Os. Redykajny w Olsztynie”

SKALA 1:5000

 Granica terenu objętego opracowaniem planu

 Teren objęty planem „Zmiana miejscowego planu szczegółowego zagospodarowania przestrzennego dzielnicy Redykajny w Olsztynie w obszarze ul. Hozjusza (Obr.156, dz. 3/11)”



**Załącznik graficzny Nr 1
do Uchwały Nr XIV/206/11
Rady Miasta Olsztyna
z dnia 24 sierpnia 2011r.**

Opracowanie:
Biuro Planowania Przestrzennego
UM OLSZTYNA